

O.S. Abrud R.A.

Nr. 5482 / 28.08.2023

Către Garda Forestieră Cluj,

Conform O.M. 767/2018, vă solicităm verificarea următorului A.P.V.:

Nr. A.P.V.: 1699 Izvor A3

U.P.: XI Comuna Roșia Montană

u.a.: 64A,C,D,H

Volum: 567,34 mc

Suprafața: 14,6 ha.

Proprietar: Comuna Roșia Montană

Natura produsului: Accidentale I

Factorii destabilizatori care au afectat arboretul: fenomen de uscare, doborâturi și rupturi de vânt

Numărul și data contractului de administrare: Hotărâre nr. 40/10.10.2003 aderare în Asociația

"Silva Detunata" Abrud.

Numărul și data documentului care atestă proprietatea: T.P. nr. 9295/356 din 05.07.2004, T.P. nr. 297 din 06.11.2002, T.P. nr. 9395/377 din 01.04.2002, T.P. nr. 9291/892 din 06.11.2002, T.P. nr. 9395/338 din 18.06.2004, T.P. nr. 15683 din 02.06.2009, C.F. 1067/1938

A.P.V.-ul face obiectul modificării prevederilor amenajamentului (da/nu): Nu

A.P.V.-ul provine din proprietăți mai mici de 10 ha (da/nu): Nu

A.P.V.-ul este situat în afara arealului (da/nu): Nu

Punerea în valoare s-a făcut în arborete în care sunt restricții privind protecția mediului: Nu

Vă anexăm, certificate prin semnătură, următoarele documente:

- copie A.P.V.;
- copie descriere parcelară;
- copie proces verbal CTAS 993/14.12.2017;
- fotografiile relevante.

Cu stimă.

Șef ocol,
ing. Butnariu Tudor



Fond forestier,
Ing. Cosma Lucian

ACT DE PUNERE ÎN VALOARE NR. 2300319708760

Unitate de Producție: XI - Roșia Montană

Denumire A.P.V.: 1699 Izvor A3

Suprafață totală act - (ha): 14.6 Tratamente: T. PRODUSE ACCIDENTALE I Natura Produsului: PRODUSE ACCIDENTALE Tehnologia de Exploatare: TRUNCHIURI SI CATARGE Data inventarierii: 17.08.2023 Anul exploatareii: 2023 Procedul de inventariere: FIR CU FIR Ciocan forma CIRCULARĂ nr.: PPAB0605 Accesibilitate: 501-1000	Informații privind N.T.S.M.	Grupa de specii	Nr. de arbori	Volum
	Stâncării pe - (ha): Arbori putregăioși - (buc): 15 cu un volum de - (mc): 6.27 Iescării - (buc): 20 cu un volum de - (mc): 7.46	Rășinoase FAG Quercinee Diverse tari Diverse moi	618	567.34
	Total:	618	567.34	

Specia	SORTARE DIMENSIONALĂ							Lemn lucru	Coajă	Lemn de foc		Volum brut
	G1	G2	G3	M1	M2	M3	LS			Total	VF	
MOLID	137.40	116.20	39.90	34.47	11.02		3.78	342.77	33.14	191.43	0.09	567.34
TOTAL	137.40	116.20	39.90	34.47	11.02		3.78	342.77	33.14	191.43	0.09	567.34

U.A.	Suprafață (ha)		Vârsta ani	Panta, G	Semințis utilizabil				Total volum brut	
	Par cursă	UA			%	S. tot	Compoziție			H.
64D	4.10	4.10	90	22.00				0		237.52
64C	4.20	4.20	100	20.00				0		187.72
64A	4.00	9.30	100	24.00				0		47.51
64H	2.30	2.30	90	16.00				0		94.59

U.A.	MO	Volum
64D	237.52	237.52
64C	187.72	187.72
64A	47.51	47.51
64H	94.59	94.59
Total	567.34	567.34

U.A.	Specia	Diametre		Înălțimi		Vârsta	Vol. arb	Nr. arb	Crestere	Sortare dimensională							Coajă	Lemn foc		Volum brut
		dt	dgc	ht	hc					G1	G2	G3	M1	M2	M3	LS		Total	VF	
64D	MO	31.72	31.89	22.74	22.74	90	1.07	223		68.89	36.14	11.29	9.54	2.95		0.93	12.15	95.63	0.04	237.52
Total U.A.: 64D								223		68.89	36.14	11.29	9.54	2.95		0.93	12.15	95.63	0.04	237.52
64C	MO	31.18	31.24	23.41	23.41	100	1.03	186		49.58	58.11	14.73	10.45	3.64		1.28	13.17	36.76	0.03	187.72
Total U.A.: 64C								186		49.58	58.11	14.73	10.45	3.64		1.28	13.17	36.76	0.03	187.72
64A	MO	43.45	43.45	28.82	28.82	100	2.16	22		11.38	4.91	1.06	0.63	0.19		0.07	1.67	27.60		47.51
Total U.A.: 64A								22		11.38	4.91	1.06	0.63	0.19		0.07	1.67	27.60		47.51
64H	MO	23.79	23.83	20.52	20.52	90	0.52	187		7.55	17.04	12.82	13.85	4.24		1.50	6.15	31.44	0.02	94.59
Total U.A.: 64H								187		7.55	17.04	12.82	13.85	4.24		1.50	6.15	31.44	0.02	94.59
Total General U.A.								618		137.40	116.20	39.90	34.47	11.02		3.78	33.14	191.43	0.09	567.34


Șef Ocol,

Intocmit,

Birou Fond Forestier,

Verificat,

Butnariu Tudor-Razvan



MINISTERUL APELOR ȘI PĂDURILOR
Comisia tehnică de avizare pentru silvicultură

AVIZ CTAS nr. 993 din 14.12.2017
pentru amenajamentul silvic al fondului forestier proprietate publică și privată aparținând
comunei Roșia Montană, Unitatea de Producție XI Roșia Montană, județul Alba

1. Au participat la ședința de avizare:

Președinte de ședință: Dănuț Iacob
Membri CTAS: Ciprian Bădescu, Florin Achim, Marian Tudoran, Eduard Voican, Banu Constantin, Gabriel Duduman, Gheorghe Gheorghică, Macău Cristian, Cristea Marius

2. Din analiza făcută în cadrul ședinței de avizare a rezultat:

- amenajamentul silvic al fondului forestier, proprietate publică și privată aparținând comunei Roșia Montană, Unitatea de Producție XI Roșia Montană, județul Alba, s-a elaborat de S.C. Omni SRL Timișoara, șef proiect ing. Sima Gabriel, expert CTAP ing. Constantin Banu.
- amenajamentul silvic al fondului forestier, proprietate publică și privată aparținând comunei Roșia Montană, Unitatea de Producție XI Roșia Montană, județul Alba, a fost avizat cu procesul verbal CTAP nr. 4 din 28.04.2017, recepționat de beneficiar și verificat de Garda Forestieră Cluj.
- perioada de aplicare a amenajamentului silvic al fondului forestier, proprietate publică și privată aparținând comunei Roșia Montană, Unitatea de Producție XI Roșia Montană, județul Alba, este 01.01.2017 – 31.12.2026.

3. Cu ocazia examinării amenajamentului, Comisia a constatat următoarele:

Documentele privind proprietatea: Titlurile de proprietate nr. 9259/356 din 05.07.2004, nr. 297 din 06.11.2002, nr. 9395/377 din 01.04.2002; nr. 9291/892 din 06.11.2002; nr. 9395/338 din 18.06.2004 și nr. 15683 din 02.06.2009 și Extrasul de carte funciară nr. 1067/1938.

Suprafața inclusă în amenajament este de 1280,0 ha, a făcut parte din O.S. Câmpeni (U.P. II Detunata, U.P. III Ciuruleasa), O.S. Alba Iulia (U.P. V Izvorul Ampoiului) și O.S. Turda (U.P. IV Bondureasa) – fond forestier proprietate publică (990,1 ha) și din pășunea împădurită aparținând comunei Roșia Montană – fond forestier proprietate privată (289,9 ha) și are ca folosințe: păduri și terenuri destinate împăduririi sau reîmpăduririi – 1144,8 ha, terenuri afectate gospodăririi silvice – 2,6 ha, terenuri neproductive – 103,6 ha și terenuri scoase temporar din fondul forestier (ocupații și litigii – 29,0 ha).

- Suprafața încadrată în grupa I funcțională este de 255,8 ha;
- Suprafața încadrată în grupa a II a funcțională este de 889,0 ha.
- Structura fondului forestier (date medii):
compoziție: 53MO 31FA 13BR 2CA 1SAC; vârsta medie: 78 ani; volumul la ha: 304 m³;
consistența medie: 0,72; clasa de producție medie: III.0; indicele de creștere curentă: 6,7 m³/an/ha; fond lemnos total: 348349 m³.

Procesul de producție s-a organizat în următoarele subunități de gospodărire:

S.U.P. A – Codru regulat – sortimente obișnuite:1104,7 ha;
S.U.P. K – Rezervații de semințe:7,9 ha;
S.U.P. M – Păduri supuse regimului de conservare deosebită:32,2 ha.

Bazele de amenajare:

- regim: codru;
- compoziția țel: corespunzătoare tipului natural fundamental de pădure pentru arboretele exploatabile și compoziția țel la exploatabilitate pentru celelalte arborete.
- tratamente: tăieri progresive și tăieri succesive;
- exploatabilitatea: de protecție pentru arboretele încadrate în grupa I funcțională și tehnică pentru arboretele încadrate în grupa a II a funcțională;
- ciclu: S.U.P. A – 110 ani.



Originalul

Posibilitatea:

- Posibilitatea de produse principale: 3759 m³/an;
- Volum de recoltat din produse secundare: 1430 m³/an, din care rărituri 1416 m³/an;
- Volum maxim posibil de extras prin lucrări de conservare: 68 m³/an.

Lucrări prevăzute în deceniul în curs:

- asigurarea regenerării naturale: 202,3 ha;
- îngrijirea culturilor tinere: 67,5 ha;
- degajări: 10,5 ha;
- curățiri: 23,2 ha, 138 m³;
- rărituri: 394,4 ha, 14159 m³;
- tăieri de regenerare: 232,6 ha, 37592 m³, din care:
 - tăieri progresive: 209,2 ha, 36213 m³;
 - tăieri succesive: 23,4 ha, 1379 m³.
- tăieri de igienă: 381,8 ha, 3102 m³;
- lucrări de conservare: 19,4 ha, 679 m³;
- împăduriri: 41,1 ha.

4. Concluzii rezultate:

Se propune avizarea favorabilă a amenajamentului silvic al fondului forestier, proprietate publică și privată aparținând comunei Roșia Montană, Unitatea de Producție XI Comuna Roșia Montană, județul Alba. Beneficiarul are obligația de a parcurge procedura legală de avizare de mediu, conform H.G. 1076/2004 privind stabilirea procedurii de realizare a evaluării de mediu pentru planuri și programe.

5. Comisia:

AVIZEAZĂ FAVORABIL

Amenajamentul silvic al fondului forestier proprietate publică și privată aparținând comunei Roșia Montană, Unitatea de Producție XI Roșia Montană, județul Alba

6. Difuzarea prezentului aviz către toți factorii interesați se va face prin grija secretariatului CTAS din minister.

Președinte CTAS,
Secretar de Stat

Istrate STETCO




Handwritten signature and text: "conștient original"



U.P. xi Nostra Montana
wa 64 64

U.P. xi Nostra Montana
ped. Ciorea Fionis

[Handwritten signature]



ul. VI ilosta Itonlano
ua b e

Putm. Rosia Itonlano
god. Ciroso Zimna

B. B.

407 79 HA GF2 IB SUP A TS 421 TP 1413
 SOL 1107 Vars. inf. cond. EXP. N
 INCLINAREA 21 G. ALTITUDINE 660.0 - 840.0 M
 LIT. cont. sub. IPEL Asperita - Oxalis
 Nat. fundam. de prod. super. - rel. plurim
 COMPOZITIA ACTUALA 10FA
 COMPOZITIA TEL 10FA
 SORT FA Gros si ml. chrest. VARSTA EXP 110 an
 SEM UTIL 10FA 40 S. 144.0 ml
 SUBARB
 DATE COMP Alte date compl.
 PGL ERZ
 LUCRAREXEC 2011 - T. accidental 2015 - T. accidental
 LUCRAREPROP T. igiena (T. rase benz. alai, alt. dec II)

ELM	P	M	VR																	
ARB	R	RE	STA	D	H	L	ES	AG	NENIA	TA										
	P	GE	ANI	CM	M	F	TE	AI		LI	CONS	HA	UA	HA						
FA	2	N	2	3	2	2	M	7	RN	N	004	2	29	02						
FA	1	N	2	3	2	2	M	8	RN	N	004	3	28	03						
FA	2	N	3	3	2	2	M	5	RN	N	002	14	13	02						
Total	10											17	38	07						

408 53 HA GF2 IB SUP A TS 433 TP 1411
 SOL 1301 Varsant cond. EXP. N
 INCLINAREA 56 G. ALTITUDINE 520.0 - 710.0 M
 LIT. cont. sub. IPEL Asperita - Oxalis
 Nat. fundam. de prod. super. - rel. plurim
 COMPOZITIA ACTUALA 10MO
 COMPOZITIA TEL 7MO 2BR 1DT
 SORT MO Gros si l. gros. chrest. VARSTA EXP 110 an
 SEM UTIL 7MO 3FA 40 S. 144.0 ml
 SUBARB Alum. Soc. restu. Pd. 03 pe 0.25 ml
 DATE COMP Doboratan 120 an. Atsitate compl.
 PGL ERZ
 LUCRAREXEC 2011 - T. igiena 2011 - T. accidental
 LUCRAREPROP T. sus. rase (def) impli
 aut. rase rezonant. naturale. Inerjitea semipisului


ELM	P	M	VR																	
ARB	R	RE	STA	D	H	L	ES	AG	NENIA	TA										
	P	GE	ANI	CM	M	F	TE	AI		LI	CONS	HA	UA	HA						
MO	4	N	10	30	32	2	M	7	RN	N	004	2	29	02						
MO	4	N	10	30	30	2	M	8	RN	N	004	3	28	03						
MO	2	N	5	30	24	1	M	5	RN	N	002	14	13	02						
Total	20											01	7	16						

409 10 HA GF2 IB SUP A TS 333 TP 1211
 SOL 1301 Varsant cond. EXP. N
 INCLINAREA 25 G. ALTITUDINE 700.0 - 830.0 M
 LIT. cont. sub. IPEL Asperita - Oxalis
 Nat. fundam. de prod. super. - rel. plurim
 COMPOZITIA ACTUALA 10MO
 COMPOZITIA TEL 10MO
 SORT MO Gros si l. gros. chrest. VARSTA EXP 110 an
 SEM UTIL 7MO 2FA 40 S. 144.0 ml
 SUBARB Alum. Soc. restu. Pd. 03 pe 0.25 ml
 DATE COMP Alte date compl.
 PGL ERZ
 LUCRAREXEC 2011 - T. igiena 2011 - T. accidental
 LUCRAREPROP T. igiena (T. rase benz. alai, alt. dec II)

ELM	P	M	VR																	
ARB	R	RE	STA	D	H	L	ES	AG	NENIA	TA										
	P	GE	ANI	CM	M	F	TE	AI		LI	CONS	HA	UA	HA						
MO	4	P	5	30	34	3	M	4	NEC	N	028	18	31	30						
MO	6	N	10	34	30	2		4	RN	N	040	31	30	34						
Total	100											07	48	92						

410 42 HA GF2 IB SUP A TS 332 TP 1234
 SOL 1301 Vars. inf. cond. EXP. N
 INCLINAREA 20 G. ALTITUDINE 660.0 - 760.0 M
 LIT. cont. sub. IPEL Asperita - Oxalis
 Artificial de prod. mujl. - rel. plurim
 COMPOZITIA ACTUALA 10MO
 COMPOZITIA TEL 10MO
 SORT MO Gros chrest. VARSTA EXP 100 an
 SEM UTIL
 SUBARB Alum. Soc. restu. Pd. 03 pe 0.35 pdic. ml
 DATE COMP Alte date compl.
 PGL ERZ
 LUCRAREXEC 2012 - r. imp. 2011 - T. accidental
 LUCRAREPROP T. igiena (T. rase benz. alai, alt. dec II)

ELM	P	M	VR																	
ARB	R	RE	STA	D	H	L	ES	AG	NENIA	TA										
	P	GE	ANI	CM	M	F	TE	AI		LI	CONS	HA	GA	HA						
MO	4	N	4	28	18	3	M	4	RN	N	028	17	28	30						
MO	6	N	10	4	27	3		5	RN	N	040	28	118	29						
Total	100											07	38	153						

[Handwritten signature]


64D 40 HA GP 1B SUPA TS 1331 TP 1211
 SOL 1301 Versi inter ondulat, EXPOZ N
 INCLINAREA 27 G, ALTITUDINE 710.0-810.0 M
 LIT cont subt TP FL Asperula - Oxalis
 Nat. fundam. de prod. mixt. rel. echien
 COMPOZITIA ACTUALA 10MO
 COMPOZITIA TEL 2MO IBR
 SORT MO Gros, cherest VARSTA EXP 110 ani
 SEM UTIL 10MO O.K.S. salb. mozi
 SUBARB Alum. Soc. negru 0.3 pe 0.38 mixt
 DATE COMP A la data sampl.
 PCL ERZ
 LUCRARI REC 2011 - T accidentale 2012 - T accidentale
 LUCRARI PROP T igieni

EM	P	M	VR			C	AM	EL	PROVE	VI	DENS	VOLUM	GRES						
ARB	R	RE	STA	D	H	L	ES	AG	NENTA	TA		MO	MO	MO					
	P	CE	AN	CM	M	P	TE	AI		II	CONS	HA	UA	HA					
MO	3	N	10	3	7	7	M	4	RN	N	0.18	22	100	100					
MO	3	N	10	3	7	7	M	4	RN	N	0.18	22	100	100					
Total													30	2		10	57	233	6

64E 50 HA GP 1B SUPA TS 1332 TP 1311
 SOL 1301 Versi ondulat, EXPOZ N
 INCLINAREA 20 G, ALTITUDINE 690.0 M
 LIT cont subt TP FL Asperula - Oxalis
 Artificial de prod. mixt. echien
 COMPOZITIA ACTUALA 6MO 2FA 2SAC
 COMPOZITIA TEL 2MO 2FA 1DT
 SORT MO Gros, cherest VARSTA EXP 100 ani
 SEM UTIL
 SUBARB Alum. Soc. negru Pad 40.4 pe 0.65 mixt
 DATE COMP A la data sampl.
 PCL ERZ
 LUCRARI REC 2016 - T accidentale 2011 - T accidentale
 LUCRARI PROP ecantii pe 0.33
 Alumini

EM	P	M	VR			C	AM	EL	PROVE	VI	DENS	VOLUM	GRES						
ARB	R	RE	STA	D	H	L	ES	AG	NENTA	TA		MO	MO	MO					
	P	CE	AN	CM	M	P	TE	AI		II	CONS	HA	UA	HA					
MO	6	P	10	6	4	3		0	NEC	N	0.24	17	51	58					
FA	2	N	10	9	3	3	M	0	RN	N	0.18	2	7	04					
SAC	2	N	10	10	5	3	M	0	RN	N	0.18	3	15	03					
Total													10	3		16	2	35	23

64F 40 HA GP 2B SUPA TS 1332 TP 1321
 SOL 1301 Versi ondulat, EXPOZ N
 INCLINAREA 20 G, ALTITUDINE 720.0 M
 LIT cont subt TP FL Asperula - Oxalis
 Nat. fundam. de prod. mixt. rel. echien
 COMPOZITIA ACTUALA 9MO 1FA
 COMPOZITIA TEL 2MO 2FA
 SORT MO Gros, cherest VARSTA EXP 100 ani
 SEM UTIL
 SUBARB Alum. Soc. negru 10.1 pe 0.15 mixt
 DATE COMP Usant slaba. A la data sampl.
 PCL ERZ
 LUCRARI REC 2011 - T igiena 2016 - T accidentale
 LUCRARI PROP T igieni

EM	P	M	VR			C	AM	EL	PROVE	VI	DENS	VOLUM	GRES						
ARB	R	RE	STA	D	H	L	ES	AG	NENTA	TA		MO	MO	MO					
	P	CE	AN	CM	M	P	TE	AI		II	CONS	HA	UA	HA					
MO	2	N	10	4	7	2	M	5	RN	N	0.18	18	58	157					
MO	7	N	10	30	25	3		5	NEC	N	0.18	36	168	85					
FA	3	N	10	26	21	3	M	4	RN	N	0.18	30	152	09					
Total													5	3		66	55	210	92

64G 60 HA GP 2B SUPA TS 1332 TP 1231
 SOL 1301 Versi inter ondulat, EXPOZ N
 INCLINAREA 28 G, ALTITUDINE 770.0 M
 LIT cont subt TP FL Asperula - Oxalis
 Nat. fundam. de prod. mixt. rel. echien
 COMPOZITIA ACTUALA 6MO 2SAC 2FA
 COMPOZITIA TEL 10MO
 SORT MO Gros, cherest VARSTA EXP 100 ani
 SEM UTIL
 SUBARB Alum. Soc. negru 70.3 pe 0.28 mixt
 DATE COMP A la data sampl.
 PCL ERZ
 LUCRARI REC 2016 - T accidentale
 LUCRARI PROP Alumini

EM	P	M	VR			C	AM	EL	PROVE	VI	DENS	VOLUM	GRES						
ARB	R	RE	STA	D	H	L	ES	AG	NENTA	TA		MO	MO	MO					
	P	CE	AN	CM	M	P	TE	AI		II	CONS	HA	UA	HA					
MO	6	N	25	4	11	3		3	RN	N	0.20	11	66	75					
SAC	2	N	25	18	10	3	M	4	RN	N	0.20	16	96	06					
FA	2	N	25	16	9	3	M	4	RN	N	0.20	18	108	14					
Total													25	3		10	146	370	95

[Handwritten signature and stamp]

64H 13HA GR216 SUPA TS333 TP1311
 SOL: 1301 Vars. infer. undulat. EXPOZ: N
 INCLINAREA: 15 G. ALTITUDINE: 780.0 - 820.0 M.
 LIT: con. sub. TPFL Asperuta - Oxalis
 Nat. fundam. de prod. super. rel. pluriar.
 COMPOZITIA ACTUALA: 10MO
 COMPOZITIA TEL: 7MO 2BA 1DT
 SORT: MO Gros si f. gros, cherestea VARSTA EXP: 110 ani
 SEM UTIL:
 SUBARB: AL2 pe 0.15 mm
 DATECOMP: Alte date compl.
 POL: GRZ
 LUCRAR EXE: 2014 - T. accidental
 LUCRAR PROP: 2014 - T. accidental

ELM	P	VA	VR			C	AM	EL	PROVE	VI	DENS	VOLUM	GRES			
ARB	R	RE	STA	D	H	L	ES	AG	NENTA	DA		MO	MO	MO		
	P	GE	AN	CM	M	P	TE	AI		LI	CONS	HA	LA	HA		
MO	3	N	20	45	2		6	RN	N	006	28	29	33			
MO	7	N	20	28	2	M	3	RN	N	008	19	28	25			
Total													10	0	0	0

64A 14HA GR SUP TS: TP
 SOL: EXPOZ:
 INCLINAREA: 10 G. ALTITUDINE: 630.0 - 680.0 M.
 LIT: TPFL
 COMPOZITIA ACTUALA:
 COMPOZITIA TEL:
 SORT: VARSTA EXP:
 SEM UTIL:
 SUBARB:
 DATECOMP: Alte date compl.
 POL: ERZ
 LUCRAR EXE:
 LUCRAR PROP:

ELM	P	VA	VR			C	AM	EL	PROVE	VI	DENS	VOLUM	GRES			
ARB	R	RE	STA	D	H	L	ES	AG	NENTA	DA		MO	MO	MO		
	P	GE	AN	CM	M	P	TE	AI		LI	CONS	HA	LA	HA		
Total													0	0	0	0

65A 14HA GR216 SUPA TS333 TP1211
 SOL: 1304 Vars. infer. undulat. EXPOZ: N
 INCLINAREA: 25 G. ALTITUDINE: 580.0 - 700.0 M.
 LIT: con. sub. TPFL Asperuta - Oxalis
 Nat. fundam. de prod. super. rel. pluriar.
 COMPOZITIA ACTUALA: 10MO
 COMPOZITIA TEL: 7MO 2BR 1DT
 SORT: MO Gros si f. gros, cherestea VARSTA EXP: 110 ani
 SEM UTIL: 8MO IPA 1DT 7.8 S. pale. miel
 SUBARB:
 DATECOMP: Dobrituri izoate, Alte date compl.
 POL: ERZ
 LUCRAR EXE: 2014 - T. izoata 2013 - T. accidental
 LUCRAR PROP: T. izoata (def), impad.
 ajutorarea regenerarii naturale, Ingrasarea semintusului

ELM	P	VA	VR			C	AM	EL	PROVE	VI	DENS	VOLUM	GRES			
ARB	R	RE	STA	D	H	L	ES	AG	NENTA	DA		MO	MO	MO		
	P	GE	AN	CM	M	P	TE	AI		LI	CONS	HA	LA	HA		
MO	6	N	20	45	2		6	RN	N	006	28	29	33			
MO	7	N	20	28	2	M	3	RN	N	008	19	28	25			
Total													10	0	0	0

65B 21FA GR216 SUPA TS333 TP1211
 SOL: 1310 Vars. infer. undulat. EXPOZ: N
 INCLINAREA: 13 G. ALTITUDINE: 700.0 - 810.0 M.
 LIT: con. sub. TPFL Asperuta - Oxalis
 Nat. fundam. de prod. super. rel. pluriar.
 COMPOZITIA ACTUALA: 10MO
 COMPOZITIA TEL: 10MO
 SORT: MO Gros si f. gros, cherestea VARSTA EXP: 110 ani
 SEM UTIL:
 SUBARB: Alum. Soc. negru 303 pe 0.25 mm
 DATECOMP: Alte date compl.
 POL: ERZ
 LUCRAR EXE: 2014 - T. accidental 2014 - T. accidental
 LUCRAR PROP: T. izoata

ELM	P	VA	VR			C	AM	EL	PROVE	VI	DENS	VOLUM	GRES			
ARB	R	RE	STA	D	H	L	ES	AG	NENTA	DA		MO	MO	MO		
	P	GE	AN	CM	M	P	TE	AI		LI	CONS	HA	LA	HA		
MO	3	N	20	45	2		6	RN	N	006	28	29	33			
MO	7	N	20	28	2	M	3	RN	N	008	19	28	25			
Total													10	0	0	0

Handwritten signature and official stamp of the forestry authority.